

# ITÄ-PORIN PALLOKENTTÄ

Yleissuunnitelma 7.7.2025

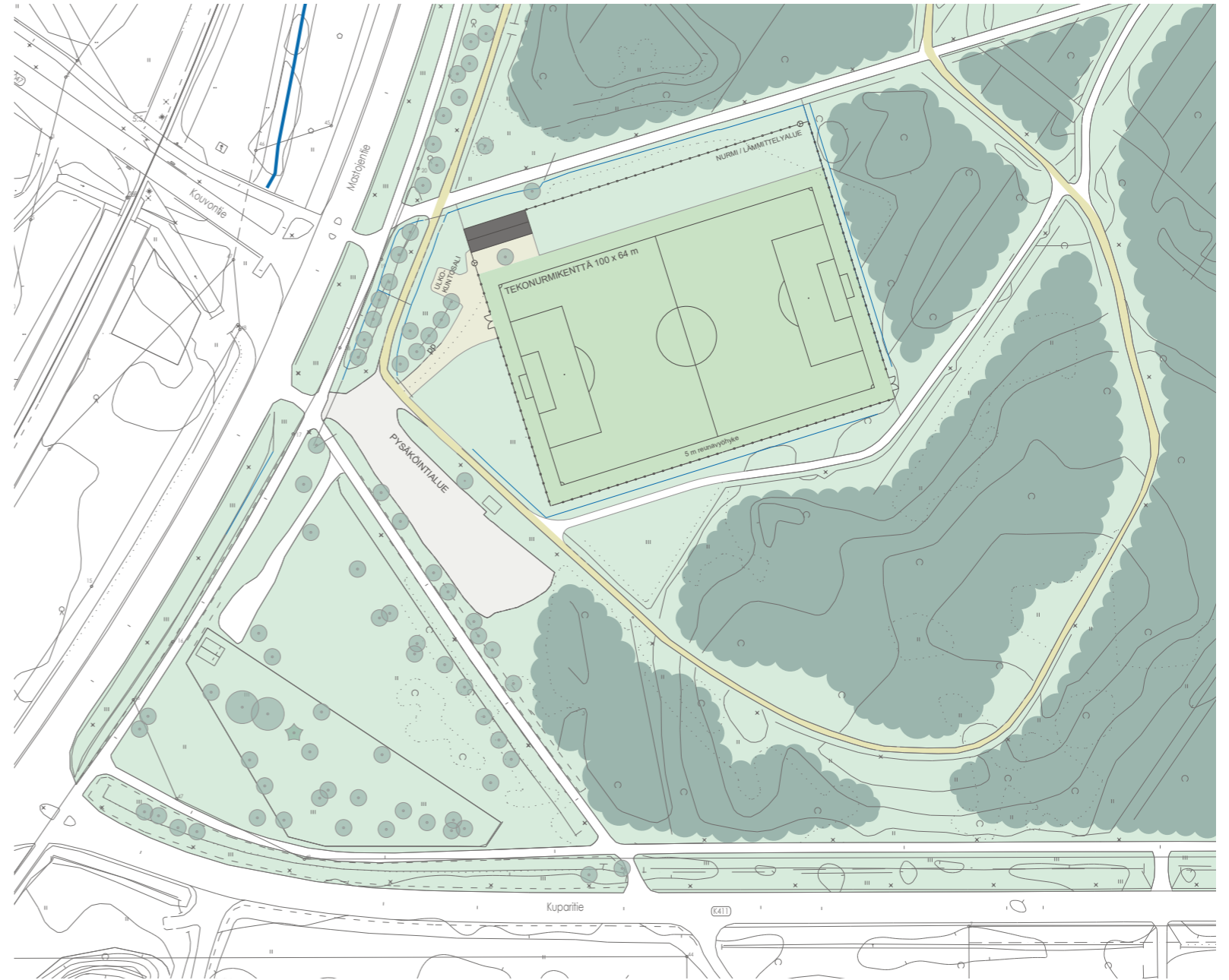
ARKKITEHDIT MY



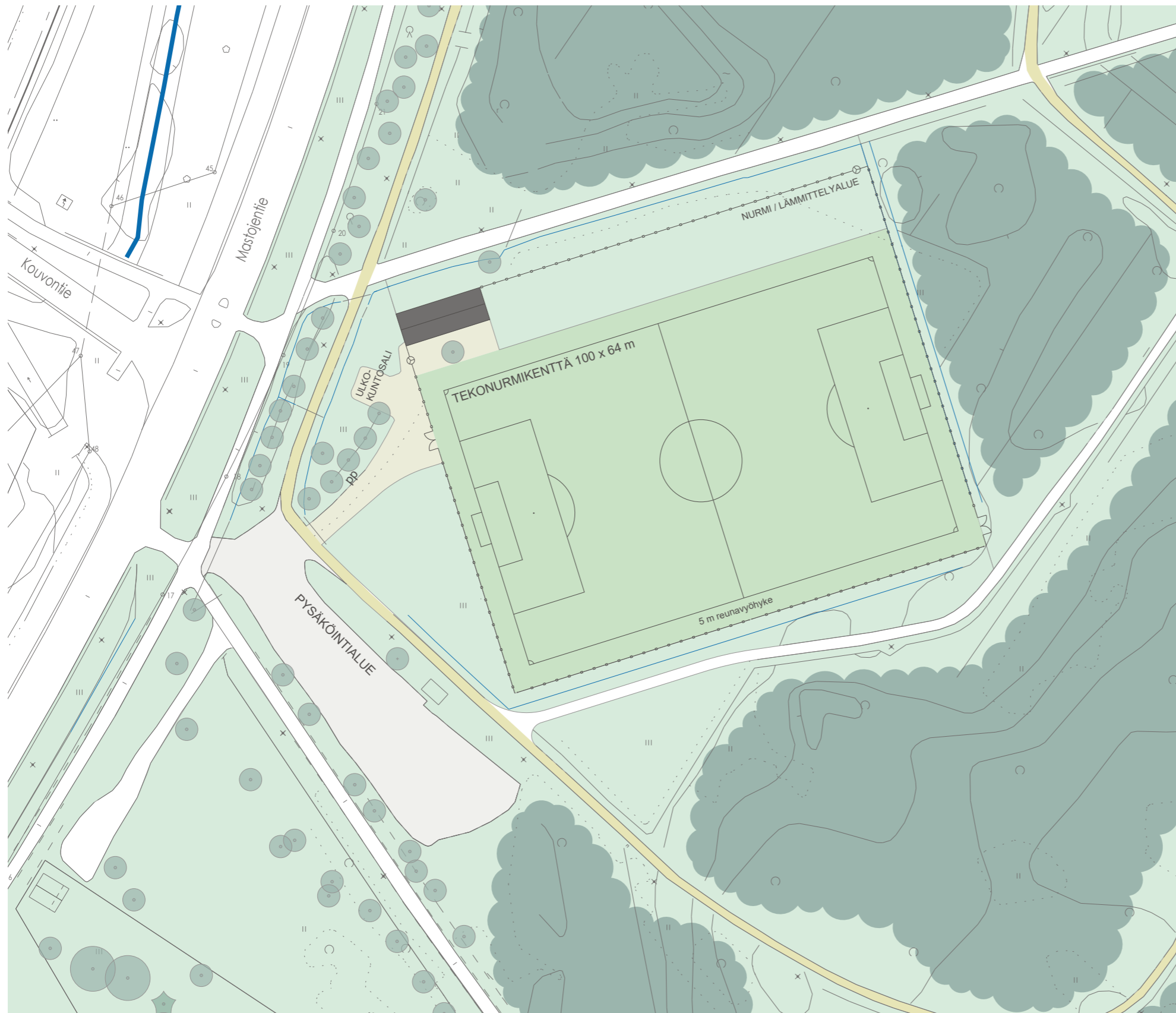
**PALLOKENTÄN ALUE: NYKYTILANNE**



**LIIKUNTAPUISTO**



**PALLOKENTÄN ALUE**



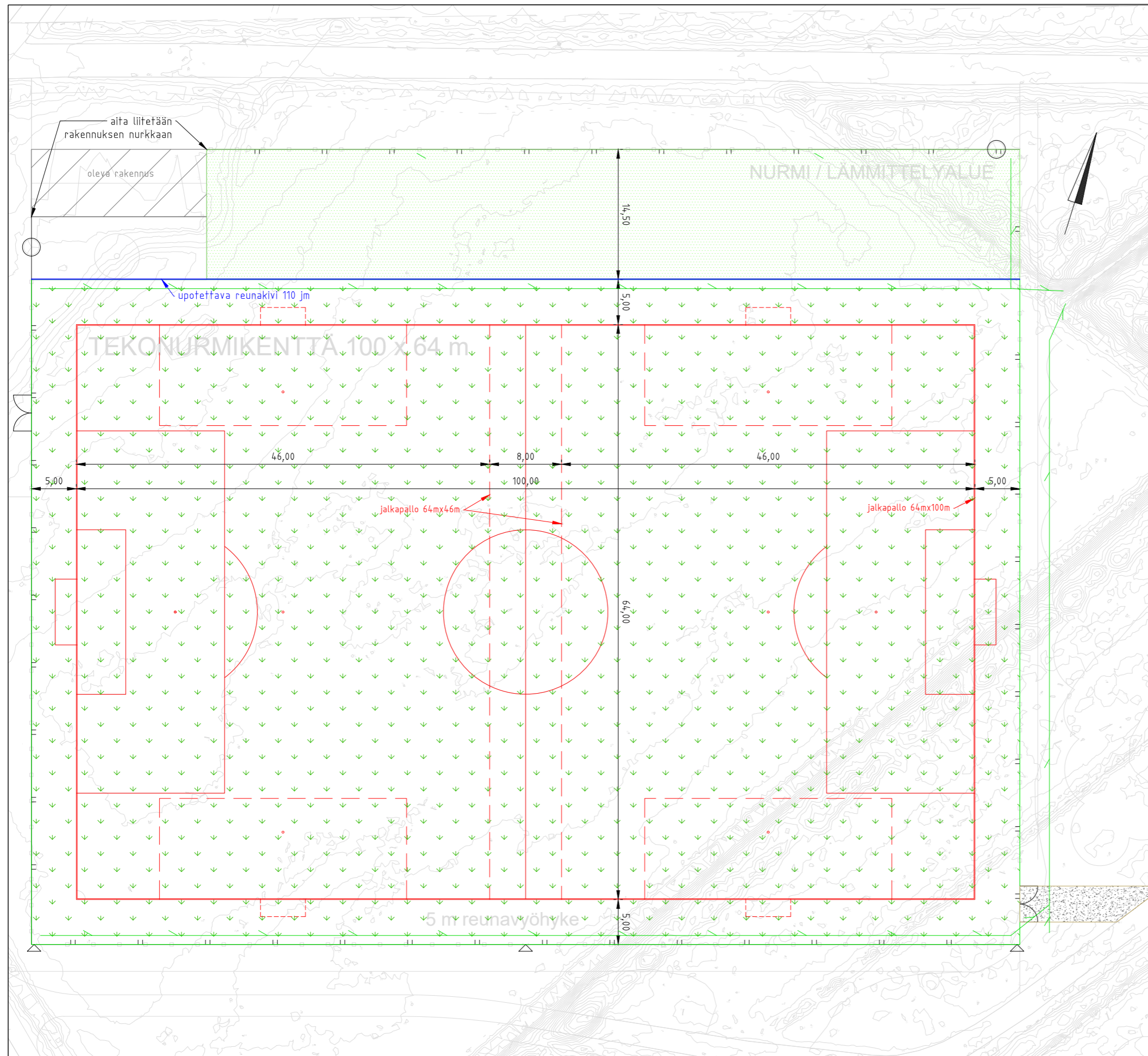
## YLEISSUUNNITELMA

### Pallokentän uudistaminen:

- rakennetaan uusi tekonurmikenttä 100 m x 64 m
- 5 m turva-alueet
- kenttä mahdollistaa myös kaksi samanaikaista 64 m x 46 m pienkenttää
- aidattu kenttäalue (kolmilanka-aita, korkeudet 2-4 m)
- 2 kpl kaksisuuntaisia pyöröportteja sisäänkäyntiportteina
- 2 kpl huoltoportteja (leveys 4m), joista toinen toimii myös esteettömänä sisäänkäyntinä
- lisäksi eteläreunan kulmissa ja keskellä kapeat käyntiaukot (60cm, keskellä kulkueste)

### Hulevedet:

- alueen hulevesijärjestelyt liittyvät laajempaan Itä-Porin liikuntapuiston hulevesisuunnitelmaan
- pallokentän alueella pyritään säilyttämään ja hyödyntämään mahdollisimman paljon olemassa olevia oja ja rumpuja
- kentän kuivatus ohjataan kentän koillisnurkan suuntaan



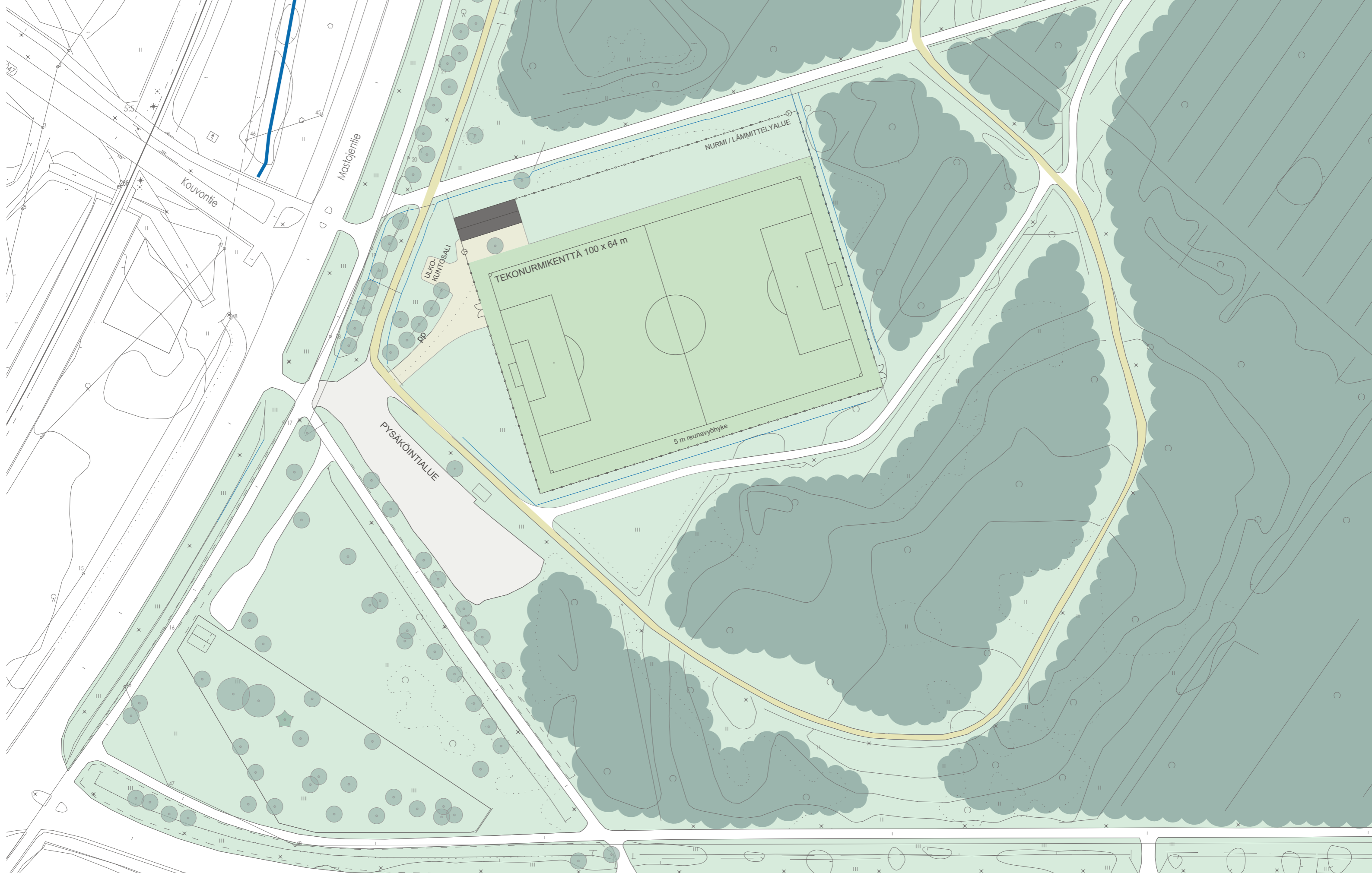
MERKINTÖJEN SELITYS

- jalkapallotekonurmi, nukka vihreä, nukkapituus min. 35 mm, alapuolinen joustokerros, n. 8140 m<sup>2</sup>
- tuoteistettu kasvualusta 200 mm + kylvänurmi R3, n. 1305 m<sup>2</sup>
- huoltoie, n. 54 m<sup>2</sup>
- aita- ja portit ARK-suunnitelman mukaan.



ESIKOPIO 7.7.2025


Kaupunginosa/Kylä	Korttel/Tila	Tontti/rno	Viranomaisen merkintöjä
Rakennuksen numero/Rakennusten numerot/Rakennustunnus/Rakennustunnukset			
Rakennustoimengpde	Piirustustaji		Juoks.no
Rakennuskohde	Piirustuksen sisältö		Mittakaavat
Itä-Porin kenttä	Asema- ja mittapiirustus		1:200
Suunnitteluala, työnnumero ja piirustuksen numero		Muutos	
<b>FCG</b>		URH -P53436	500
Osmontie 34, PL 950, 00601 Helsinki Puh. 0104990, www.fcg.fi		Tiedosto P53436_500_501.dwg	
Päiväys	Suunn./Piirt.	Kalle Linkola/geokj	A
Pääsuunn.	Tarkastaja	Yhteyshenkilö Kalle Linkola	S
Hv.	Pekka Väinölä		



# YLEISSUUNNITELMAKARTTA

Kuparitie

(K411)



## ILMAKUVAHAVAINNOLLISTUS POHJOISESTA